

Veldwerkzaamheden		FORMULIER V_19	
Formulieren AT MilieuAdvies B.V.		Versie: 1.0	juli '15
Inmeten van bruggen			

INMETEN VAN BRUGGEN

01) Project gegevens			
Project naam	Inmeten kunstwerken Lopikerwaard Route		
Project nummer	AT15180	Meetdatum	20 augustus 2015
Veldmedewerker	Pieter Schotanus	Veldmedewerker	Dennis de Jong

02) Algemene gegevens kunstwerk <small>(zie lijst 1 op achterzijde formulier voor brugtypes)</small>			
Volgnummer	43	Soort brug	Vrije overspanning
Globale ligging	Haastrecht westelijke brug nieuw fietspad	Beweegbaar [J / N]	Nee

03) Gebruikte materialen <small>(zie lijst 2 op achterzijde formulier voor soorten materialen)</small>			
Brugdek	Staal	Dragende constructie	Staal
Pijlers	-	Landhoofden	Beton
Leuningen	Hardhout	Opmerkingen	-

04) Maatvoering <small>(Alle maatvoeringen in meters met 2 decimalen)</small>			
Hoogte onderzijde bovenstrooms <small>[m tov NAP]</small>	NAP -1,16 m	Hoogte onderzijde benedenstrooms <small>[m tov NAP]</small>	NAP -1,16 m
Doorvaartbreedte <small>[m]</small>	9,00 m	Doorvaartlengte <small>[m]</small>	3,50 m
RD-coördinaten L1 linksboven <small>[m]</small>	115.087,82 / 444.944,21	RD-coördinaten L2 linksonder <small>[m]</small>	115.091,32 / 444.944,33
RD-coördinaten L3 rechtsboven <small>[m]</small>	115.087,44 / 444.956,24	RD-coördinaten L4 rechtsonder <small>[m]</small>	115.090,93 / 444.956,35
Waterpeil <small>[m tov NAP]</small>	NAP -2,27 m	Richting <small>[in graden, arithmetic rotation, Oost = 0°]</small>	181,6

05) Overige			
Breedte dwarsprofiel bovenstrooms <small>[m]</small>	9,00 m	Breedte dwarsprofiel benedenstrooms <small>[m]</small>	9,80 m
Fotonr. bovenstrooms	43.01	Fotonr. benedenstrooms	43.02
Fotonr. rechts	-	Fotonr. links	43.04
Opmerkingen	Brug ligt iets schuin over watergang		

AT15180 - Lopikerwaard Route
Brug 43 / Haastrecht (westelijke brug nieuw fietspad)



Foto 43.01
vanaf bovenstrooms

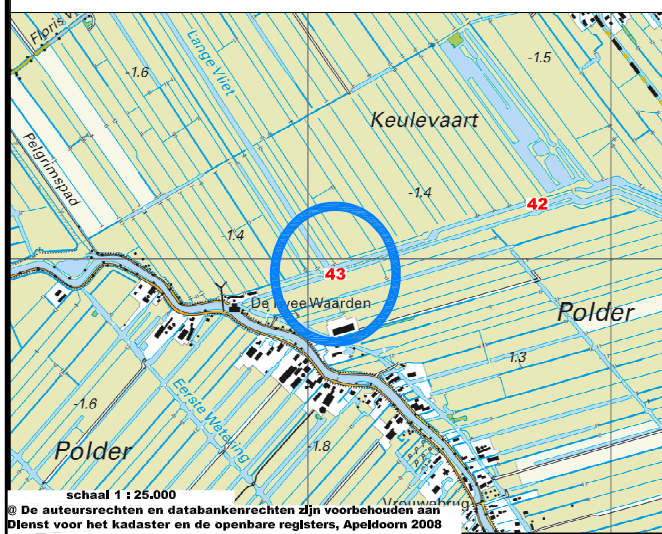
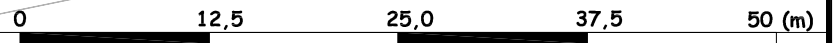
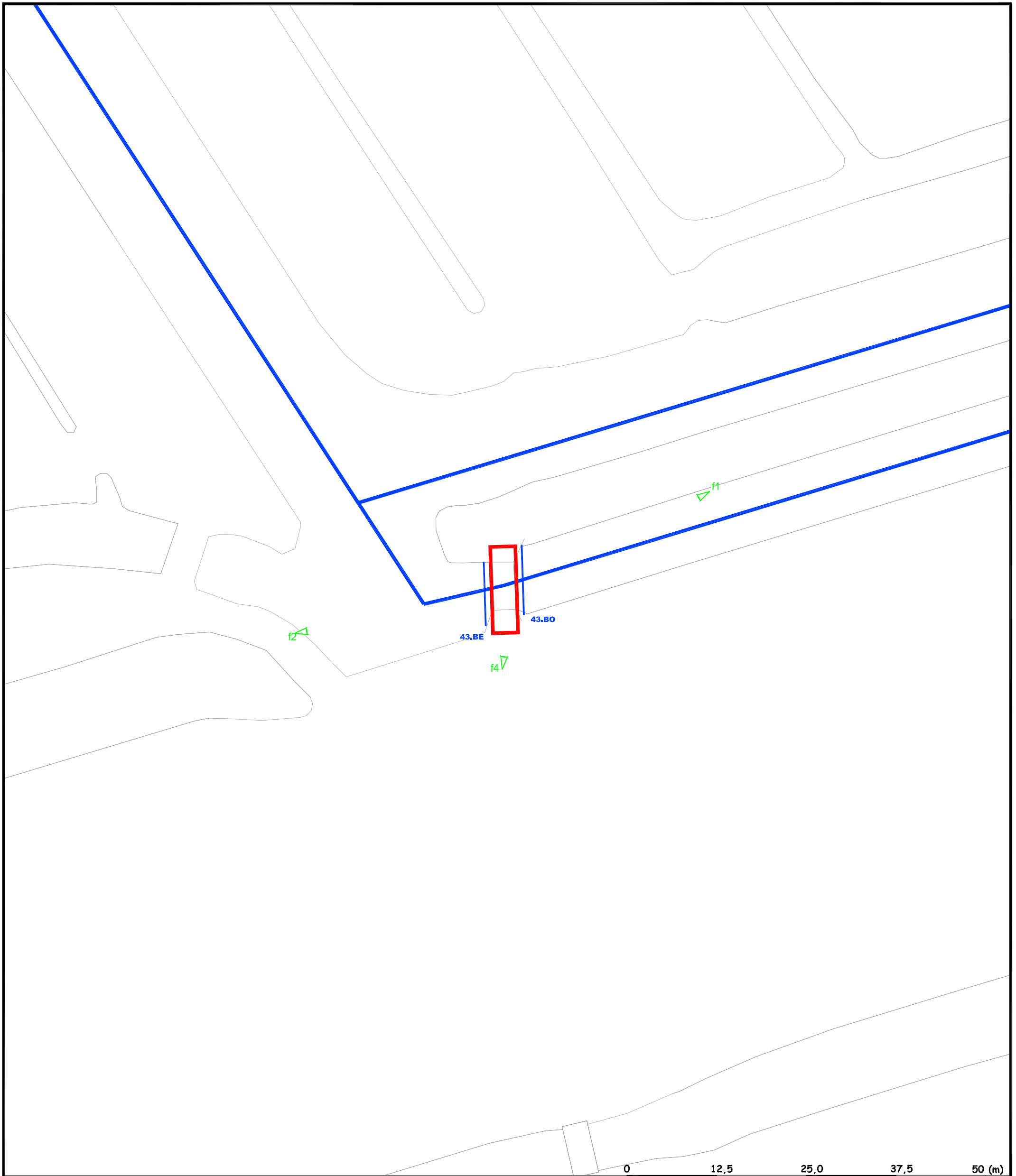


Foto 43.02
vanaf benedenstrooms

Geen foto rechts



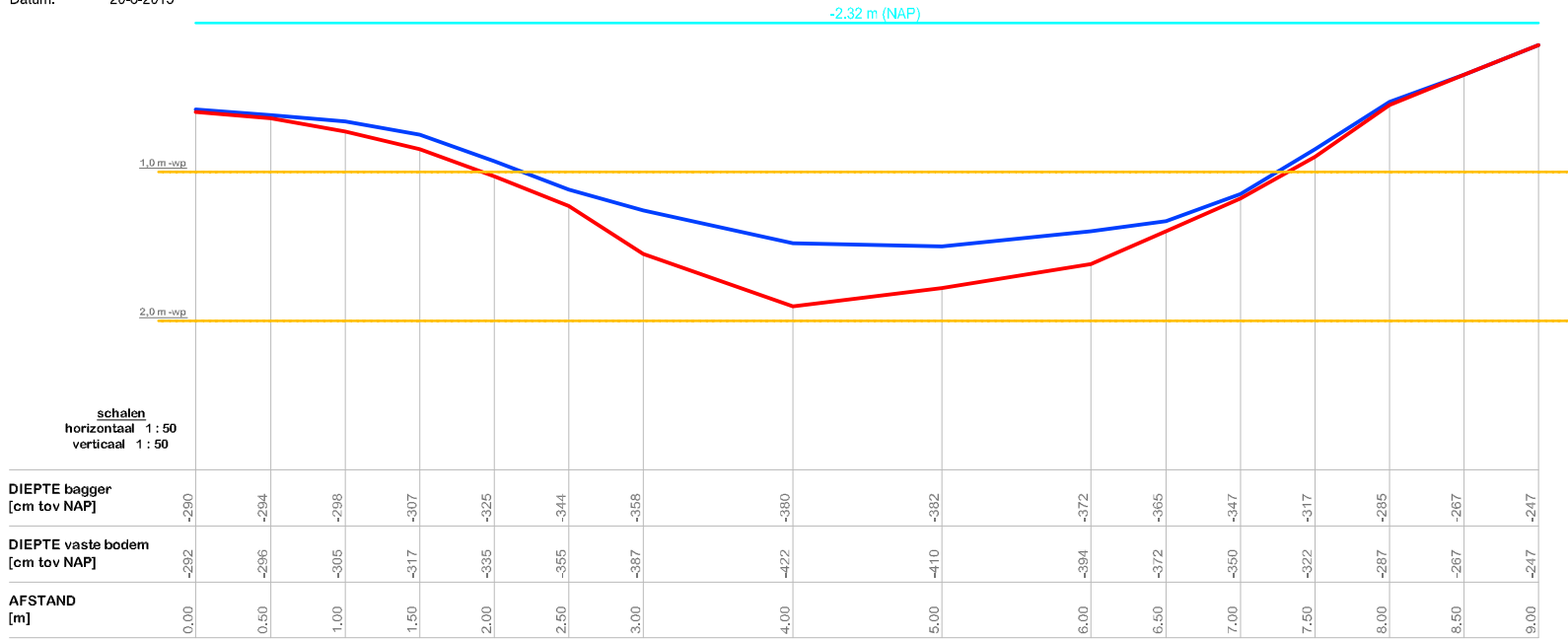
Foto 43.04
vanaf links



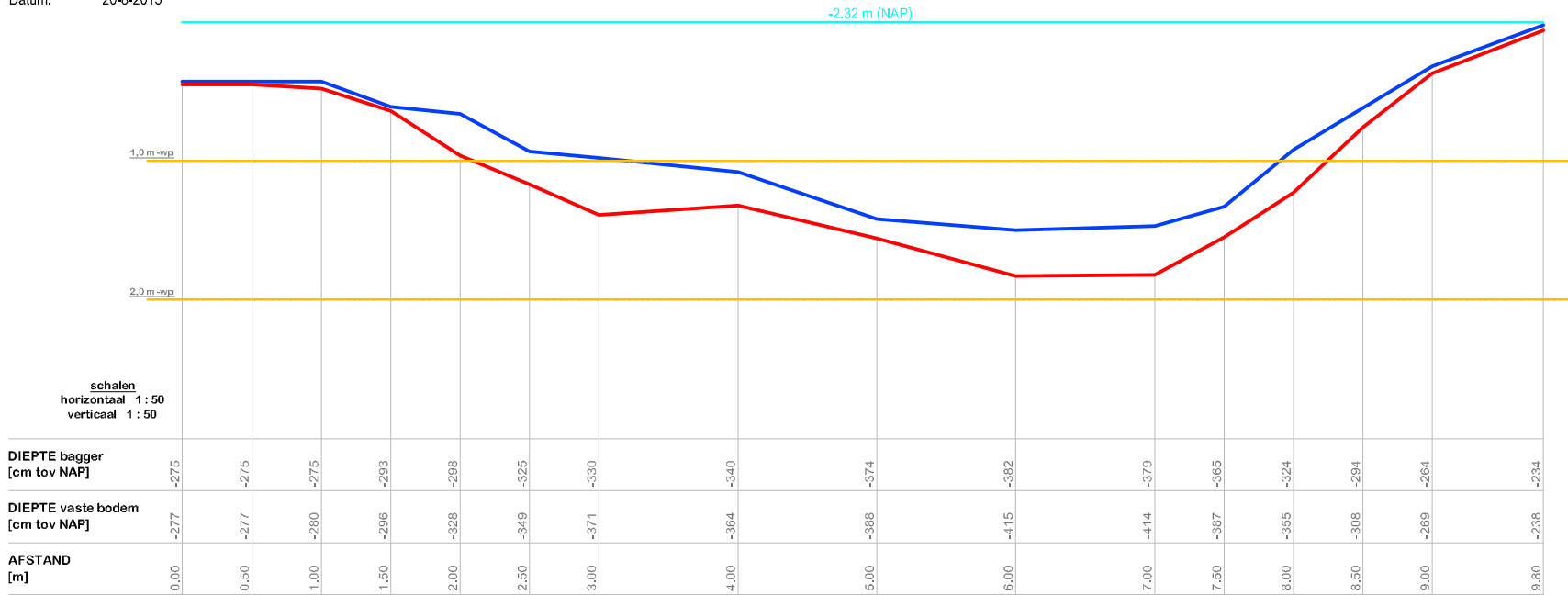
		Opdrachtgever Hoogheemraadschap De Stichtse Rijnlanden	Projectnummer : AT15180
		Projectnaam Kunstwerken in de Lopikerwaardroute	Bijlage : 26
Versie	definitief	Situatietekening BRUG 43	
Get.	AGvGr		
Datum	aug. '15		
		AT MilieuAdvies B.V. Opperduit 310 2941 AP Lekkerkerk Tel: 0180-66 28 28 mail : info@atmilieuadvies.nl	

schaal 1 : 25.000
 De auteursrechten en databankenrechten zijn voorbehouden aan
 Dienst voor het kadaster en de openbare registers, Apeldoorn 2008

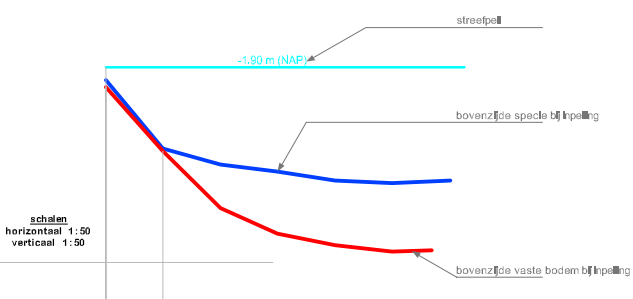
Dwarsprofiel: Brug 43 / 43.BO
Datum: 20-8-2015



Dwarsprofiel: Brug 43 / 43.BE
Datum: 20-8-2015



LEGENDA



Opdrachtgever
Hoogheemraadschap De Stichtse Rijnlanden

Projectnummer : **AT15180**

Projectnaam
**Inmeten van kunstwerken
Lopikerwaard Route**

Bijlage : **2- 43**

Getekende dwarsprofielen

Formaat : **A3**



AT MilieuAdvies B.V.
Opperduit 310
2941 AP Lekkerkerk
Tel: 0180-66 28 28
e-mail : info@atmilieuadvies.nl

Versie	definitief
Get.	AGvGr
Datum	aug. '15